


# Logistics

Un servicio nuevo de Gurtam para gestionar pedidos



## Servicio universal para trabajar a distancia y en la oficina

Asocie a operadores y empleados móviles con la ayuda de un servicio universal para controlar todas las etapas del trabajo del servicio de distribución.



La versión web para operadores



La aplicación móvil para conductores

# Resolución de diferentes tareas en el área de logística y distribución



Reducción de los gastos;

Organización del transporte;

Optimización de los procesos de entrega.

# Logistics

La versión web

Una manera eficaz de  
gestionar los procesos  
de entrega

# Cuatro etapas de gestión de pedidos

AGREGAR PEDIDOS



DISTRIBUIR PEDIDOS



SEGUIR UNA ENTREGA



GENERAR INFORMES

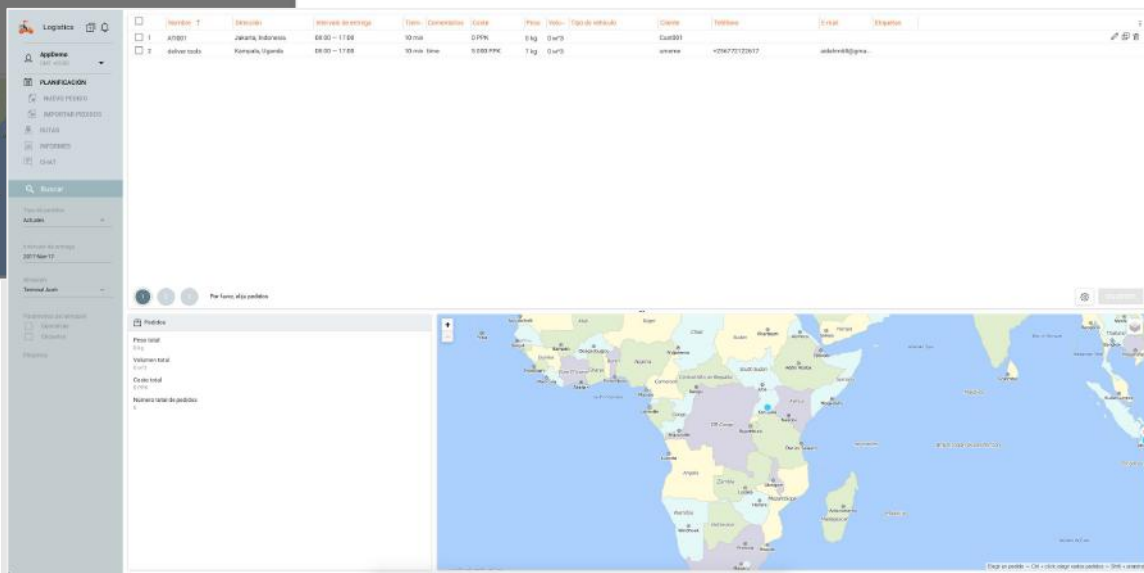
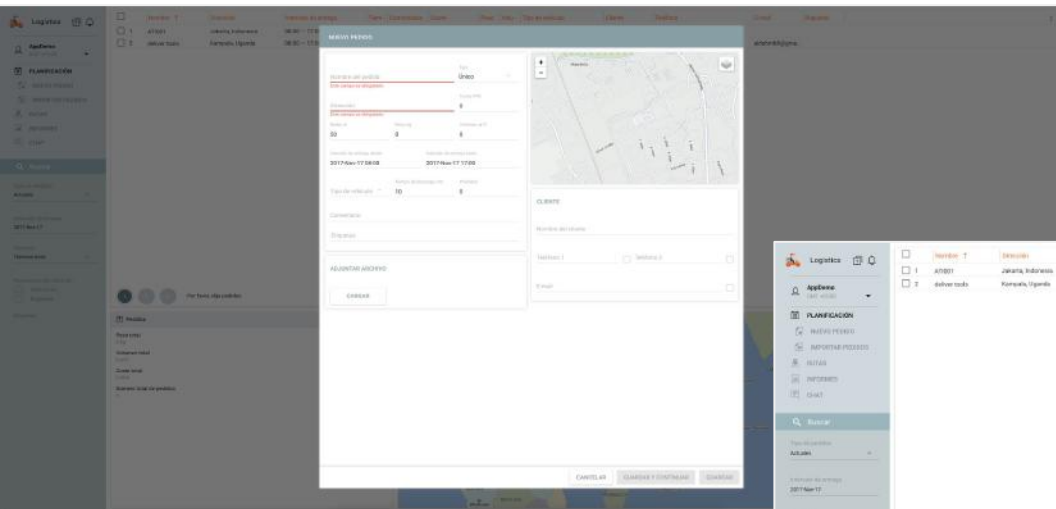


# PEDIDOS

Añada, planifique y distribuya los pedidos

Optimice las rutas basándose en los datos de Google Maps

Gestione el proceso de entrega



Enrutamiento y direcciones a base de



# Creación de pedidos



La información más precisa sobre pedidos



La oportunidad de adjuntar y visualizar los archivos



La búsqueda y la filtración por campos principales

## Campos principales:

- tipo de pedidos (actuales/permanentes);
- nombre y coste;
- dirección, radio e intervalo de entrega;
- peso y volumen;
- datos de contacto del cliente (nombre, número de teléfono y correo electrónico);
- características y descripción del pedido;
- tipo de vehículo;
- tiempo de descarga.

# IMPORTACIÓN

de pedidos en Logistics

99+1 pedido en  
un clic



# Función de importar

para las compañías que usan servicios externos para crear las listas de pedidos.

## Proceso de importación simple:

1. Lectura de datos de los archivos .csv/.xlsx;
2. Análisis preliminar de la distribución de pedidos;
3. Edición de la información seleccionada de pedidos u opción de edición múltiple;
4. Opción de elegir plantillas de pedidos para ahorrar tiempo en los ajustes.

# PLANIFICACIÓN DE RUTAS

en Logistics

Tres pasos hacia la  
optimización de rutas

# Proceso de planificación simple

**1** **Seleccione**  
pedidos

**2** **Seleccione**  
vehículos

**3** **Compruebe**  
distribución preliminar  
de pedidos

# Planificación

Logistics 17 12

GMT+03:00

**PLANIFICACIÓN**

- NUEVO PEDIDO
- IMPORTAR PEDIDOS
- RUTAS
- INFORMES
- CHAT

Buscar

Tipo de pedidos  
Actuales

Intervalo de entrega  
2016-12-01 – 2017-11-15

Almacén  
Sin almacenes

Parámetros del almacén

- Geocercas
- Etiquetas

Etiquetas

- 1 123 20 200 20TH
- 456 tag tag3 tag4
- tag5 tag6 tag7 tag8
- tef texas us store

<input type="checkbox"/>	Nombre	Dirección	Intervalo de entrega	Tiem...	Comentarios	Coste ↓	Peso	Volu...	Tipo de vehículo	Cliente	Teléfono	E-mail
<input type="checkbox"/>	340	Kliendi nimi 1	Aate, 1, Tallinn, Harjumaa, ...	2017-10-11 01:00 – 2017-10-...	0 min	Kommentaar 1	0 \$	0.0174	0 M3			
<input type="checkbox"/>	341	Kliendi nimi 2	Aate, 1, Tallinn, Harjumaa, ...	2017-10-11 01:00 – 2017-10-...	0 min	Kommentaar 2	0 \$	0.0174	0 M3			
<input type="checkbox"/>	342	Kliendi nimi 3	Aate, 10, Tallinn, Harjumaa...	2017-10-11 01:00 – 2017-10-...	0 min	Kommentaar 3	0 \$	0.0174	0 M3			
<input type="checkbox"/>	343	Kliendi nimi 4	Aate, 11, Tallinn, Harjumaa...	2017-10-11 01:00 – 2017-10-...	0 min	Kommentaar 4	0 \$	0.0174	0 M3			
<input type="checkbox"/>	344	Kliendi nimi 5	Aate, 13, Tallinn, Harjumaa...	2017-10-11 01:00 – 2017-10-...	0 min	Kommentaar 5	0 \$	0.0174	0 M3			
<input type="checkbox"/>	345	Kliendi nimi 6	Aate, 5b, Tallinn, Harjumaa...	2017-08-22 04:00 – 2017-08-...	0 min	Kommentaar ...	0 \$	1 kg	0.24 M:			
<input type="checkbox"/>	346	Kliendi nimi 6	Edu, 24, Tallinn, Harjumaa...	2017-08-22 04:00 – 2017-08-...	0 min	Kommentaar ...	0 \$	2 kg	0.24 M:			
<input type="checkbox"/>	347	Kliendi nimi 6	Edu, 25, Tallinn, Harjumaa...	2017-08-22 04:00 – 2017-08-...	0 min	Kommentaar ...	0 \$	1 kg	0.14 M:			
<input type="checkbox"/>	348	Kliendi nimi 6	Edu, 26, Tallinn, Harjumaa...	2017-08-22 04:00 – 2017-08-...	0 min	Kommentaar ...	0 \$	1 kg	0.14 M:			
<input type="checkbox"/>	349	Kliendi nimi 6	Edu, 27, Tallinn, Harjumaa...	2017-08-22 04:00 – 2017-08-...	0 min	Kommentaar ...	0 \$	1 kg	0.24 M:			
<input type="checkbox"/>	350	Kliendi nimi 6	Edu, 3, Tallinn, Harjumaa, E...	2017-08-22 04:00 – 2017-08-...	0 min	Kommentaar ...	0 \$	2 kg	0.24 M:			
<input type="checkbox"/>	351	Kliendi nimi 6	Edu, Tallinn, Harjumaa, Est...	2017-08-22 04:00 – 2017-08-...	0 min	Kommentaar ...	0 \$	1 kg	0.14 M:			
<input type="checkbox"/>	352	Kliendi nimi 6	Edu, 32, Tallinn, Harjumaa...	2017-08-22 04:00 – 2017-08-...	0 min	Kommentaar ...	0 \$	1 kg	0.24 M:			
<input type="checkbox"/>	353	Kliendi nimi 6	Edu, 32, Tallinn, Harjumaa...	2017-08-22 04:00 – 2017-08-...	0 min	Kommentaar ...	0 \$	1 kg	0.24 M:			
<input type="checkbox"/>	354	Kliendi nimi 6	Edu, 33, Tallinn, Harjumaa...	2017-08-22 04:00 – 2017-08-...	0 min	Kommentaar ...	0 \$	1 ka	0.24 M:			

1 2 3 Por favor, elija pedidos

SIGUIENTE

Pedido Kliendi nimi 3

Aate, 10, Tallinn, Harjumaa, Estonia

Intervalo de entrega  
2017-10-11 01:00 – 2017-10-12 00:59

Coste 0 \$      Peso 0.0174 kg      Volumen 0 M3

Tipo de vehículo

Kliendi nimi 1

2017-10-11 01:00 — 2017-10-12 00:59

Kommentaar 1

Aate, 1, Tallinn, Harjumaa, Estonia

Direcciones en el mapa

Filtración por campos principales

Pedidos en forma tabular

Filtración por etiquetas, intervalo de entrega y almacenes

Elegir un pedido — Ctrl + click; elegir varios pedidos — Shift + arrastrar

# Control de rutas

Logistics

AppDemo GMT +01:00

PLANIFICACIÓN

RUTAS

INFORMES

CHAT

Buscar

Estado de ruta

- Activas
- Planeadas
- Realizadas

	Nombre	Tiempo de llegada	Kilometraje	Dirección	Teléfono	Cliente
0/1	1969 Dodge Ch...	2017-Nov-09 14:52 - 14:52	0 m	Sydney Garden 9, 30539 -		
0/2	1969 Dodge Ch...	2017-Oct-18 06:33 - 2017-O...	4395.7 km	Sydney Garden 9, 30539 -		
2/10	1969 Dodge Ch...	2017-Nov-15 12:45 - 2017-...	351.8 km	Sydney Garden 9, 30539 -		
1	5825 Trailwinds Dr, F...	15:54	0 m	5825 Trailwinds Dr, Fort...		Bobby
2	2500 Crystal Dr, Fort...	15:54	2.3 km	2500 Crystal Dr, Fort Myer...		Bobby
3	8130 NW 74TH Aven...	2017-Nov-15 16:57	224.1 km	8130 NW 74th Ave, Medle...		Bobby
4	8260 NW 58th Street...	2017-Nov-15 18:07	5.1 km	8260 NW 58th St, Doral, F...		Bobby
5	10100 NW 25th Stree...	2017-Nov-15 18:50	6.5 km	10100 NW 25th St, Doral, ...		Bobby
6	200 NE 2nd Drive, Ho...	2017-Nov-15 20:28	48.6 km	200 NE 2nd Dr. Homeste...		Bobby
7	17250 S Dixie Hwy, P...	2017-Nov-15 21:24	28.0 km	17250 S Dixie Hwy, Palme...		Bobby
8	10776A SW 190th Str...	2017-Nov-15 23:03	3.2 km			
9	5101 Blue Lagoon Dri...	2017-Nov-16 01:30	29.4 km			
10	1201 NW LeJeune, R...	2017-Nov-16 03:42	4.7 km			
0/1	Audi R58	2017-Oct-04 08:07 - 08:07	0 m			
	Audi R58	2017-Oct-04 14:13 - 14:13	0 m			
	Audi R58	2017-Oct-11 18:40 - 18:59	9.5 km	Karlsruher Straße 2, Laatz...		
	Audi R58	2017-Nov-05 10:00 - 10:00	8.1 km	Karlsruher Straße 2, Laatz...		
	Audi R58	2017-Nov-04 05:34 - 12:18	497.1 km	Karlsruher Straße 2, Laatz...		
	Audi R58	2017-Oct-18 10:55 - 2017-O...	1838.9 km	Karlsruher Straße 2, Laatz...		
	Audi R58	2017-Oct-26 14:45 - 15:14	9.1 km	Karlsruher Straße 2, Laatz...		
	Audi R58	2017-Oct-30 16:56 - 2017-O...	2043.9 km	Karlsruher Straße 2, Laatz...		
0/1	Audi R58	2017-Nov-03 16:43 - 16:43	0 m	Karlsruher Straße 2, Laatz...		
0/1	Audi R58	2017-Nov-05 08:00 - 08:00	0 m	Karlsruher Straße 2, Laatz...		
0/2	Audi R58	2017-Nov-05 10:10 - 10:22	0 m	Karlsruher Straße 2, Laatz...		
0/1	Audi R58	2017-Nov-08 08:00 - 08:00	0 m	Karlsruher Straße 2, Laatz...		

Filtración por estado de ruta

Estado de ejecución del pedido

Visualización del pedido

2500 Crystal Dr, Fort Myers, FL 33966, USA

No hay explicación

2500 Crystal Dr, Fort Myers, FL 33966, USA

Llegada estimada  
2017-Nov-15 13:31

Llegada real  
15:54

Kilometraje estimado  
2.3 km

Coste  
0 PPK

Peso  
0 kg

Volumen  
0 m<sup>3</sup>

Tipo de vehículo

Bobby

Información general sobre la ruta seleccionada

1969 Dodge Charger (2500 C...  
2017-Nov-15 09:00 - 19:30 13:51  
2500 Crystal Dr, Fort Myers, FL 33966, USA  
Bobby

Custom Maps  
OpenStreetMap  
Google RoadMap  
Google Satellite  
Yandex  
Yandex Traffic

# Amplias capacidades de configuraciones preestablecidas

The screenshot shows a web application interface for logistics configuration. The main content area is divided into four tabs: **BÁSICOS** (selected), **ALMACENES**, **PLANIFICACIÓN**, and **NOTIFICACIONES**. The left sidebar contains navigation options: **Logistics**, **AppDemo** (GMT +0:00), **PLANIFICACIÓN**, **RUTAS**, **INFORMES**, and **CHAT**.

Under the **BÁSICOS** tab, there are several configuration sections:

- RECURSO**: Shows 'AppDemo' as the resource.
- PROVEEDOR DE MAPAS**: Lists 'Gurtam', 'Google', and 'Yandex'. A callout box points to this section with the text: "Direcciones y enrutamiento a base de Google".
- PARÁMETROS DE PEDIDO**: A table of pre-set parameters for new orders:

Parámetro	Valor
Tiempo desde	08:00
Tiempo hasta	17:00
Tiempo de anticipación, min	60
Tiempo de desajuste, min	10
Radio, m	50
Peso, kg	0
Volumen	0
Unidad de medida	De propiedades de unidad

Under the **NOTIFICACIONES** tab, there are sections for:

- IMPORTAR PEDIDOS**: Includes a date and time format field (MM/DD/YYYY HH:mm:ss) and a notification method section with checkboxes for 'Teléfono 1' (checked), 'Teléfono 2', and 'Email'.
- UNIDADES DE MEDIDA**: Shows 'PPK' as the unit and 'Capacidad e inventario' as the unit type.

A callout box points to the notification settings with the text: "Otras configuraciones preestablecidas".

At the bottom center, a callout box points to the 'PARÁMETROS DE PEDIDO' section with the text: "Configuraciones predeterminadas para nuevos pedidos".

A **GUARDAR** button is located in the bottom right corner.

# Distribución efectiva de recursos de la compañía

The screenshot displays a web application interface for managing warehouses. The main content area is titled 'Ajustes' (Settings) and has a sub-tab 'ALMACENES' (Warehouses). The configuration form for 'Terminal Aceh' includes the following fields:

- Nombre:** Terminal Aceh
- Dirección:** Jl. Pelabuhan Tanjung Pelabuhan Tanjung, 14310, Indonesia
- Horas de trabajo:** 08:00 - 17:00
- Comentarios:** (empty)
- Etiquetas:** GEOCERCAS ATADAS (3) and UNIDADES ATADAS (3)

Callouts provide additional context:

- Geocercas como áreas de entrega:** Points to the 'GEOCERCAS ATADAS' label.
- Opción de asociar unidades y geocercas con almacenes:** Points to the 'UNIDADES ATADAS' label.
- Almacenes en el mapa:** Points to a map view on the right showing a red location pin on a street map.

At the bottom right, there is a 'GUARDAR' (Save) button.

# Ajustes de planificación

**Logistics**

AppDemo GMT +03:00

PLANIFICACIÓN

RUTAS

INFORMES

CHAT

Ajustes

BÁSICOS ALMACENES **PLANIFICACIÓN** NOTIFICACIONES

OPTIMIZACIÓN DE DISTRIBUCIÓN

Proveedor de rutas  
Gurtam

Orden de vehículos en estado: x1

Orden de vehículos fuera de ciudad: x1

Almacén interno: Sin almacenes

Almacén final

ACCIONES

- Usar ruta válida
- Agregar visita del almacén
- Crear rutas separadas

PARÁMETROS DE VALIDEZ DE RUTA

Kilometraje máx. km:

Duración máx. min:

Profundidad máx.:

Radio máx. (km):

Capacidad de carga

Capacidad efectiva

Planificación de rutas teniendo en cuenta los almacenes

Parámetros de distribución automática de pedidos

GUARDAR



# Selección de vehículos según las características de pedidos

Transporte de la carga a granel

Transporte de las mercancías de gran tamaño

Movimiento de la carga ligera



# Distribución automática de pedidos

## Criterios:

1. Enrutamiento (tiempo y distancia mínimos)
2. Intervalo de entrega
3. Tiempo de descarga
4. Capacidad útil/de carga
5. Peso y volumen de mercancías



## Resultado:

1. Rutas preliminares
2. Tiempo planeado de entrega
3. Kilometraje planeado
4. Capacidad de corregir la ruta (eliminar pedidos, redistribuirlos a otro vehículo, cambiar el orden de ejecución, etc.)

# Informes

Logistics

AppDemo GMT +03:00

PLANIFICACIÓN

RUTAS

INFORMES

CHAT

Informe por unidad

Todos

1969 Dodge Charger

Fecha de entrega  
2017-Nov-16

EJECUTAR

Estadísticas

Pedidos totales  
2

Pedidos sin visitar  
2

Porcentaje de pedidos sin visitar  
100.0 %

Tiempo promedio del pedido (estimado)  
2:19:48

Seleccionar tipo de informe, intervalo de tiempo y unidad

Aprovechar las estadísticas exactas

Disfrutar de la visualización tabular cómoda

Pedidos

	Ruta/Pedidos	Tiempo de llegada estima...	Tiempo has...	Estado	Dirección	Peso	Volu...	Coste	Comentarios	Cliente	Tem...	Tem...	Tem...	Tem...	Archivos
+	Ruta 1	2017-Nov-16 01:30:42	4:39:37		Miami, Blue Lagoon Dr 51...	0.00 kg	0.00	0.00			---	---	---	---	---
	5101 Blue Lagoon Dr...	2017-Nov-16 01:30:42	2:27:39		Miami, Blue Lagoon Dr 51...	0.00 kg	0.00	0.00		Bobby	---	---	---	---	---
	1201 NW LeJeune, R...	2017-Nov-16 03:42:40	2:11:58		Miami, Nw 42Nd Avenue ...	0.00 kg	0.00	0.00		Bobby	---	---	---	---	---

# Chat

Logistics

AppDemo GMT +03:00

- PLANIFICACIÓN
- RUTAS
- INFORMES
- CHAT


Conductor

- Volve Truck ( Charlie Babbitt's Buick )
- New driver ( 1969 Dodge Charger )
- 123123123123
- Atol Driver 5
- Conductor Pruebas
- badosa
- Conductor 1
- Бүлгэрэн1
- Jan Valenta
- Hans Christian
- sdfsdfsf
- Francisco Toledo
- Leppenen
- 12312312dsdfds
- test
- Activity\_free
- Kapn
- we
- atol\_test
- ИИИИ
- ИВАНОВ ИВАН
- Трэм
- dsfdstg
- Hugo Daniel
- Pruebas
- renat
- Solep
- Wolf Busch
- а
- Акуленко С.Г.
- Кока-Кола
- тест
- тест
- тастовый водитель
- Ходаренко Александр

Seleccionar un conductor

Chat

I will send the cat number



Discutir cualquier problema

2016-Nov-30 06:00

- hallo 10:22
- test chat 10:25
- where are you 19:25
- please can you tell me 19:25

I am here 🐾 15:24

2016-Dec-21 00:00

- how is the weather out side 22:48
- Placeholder image 22:50
- Placeholder image 22:50
- This is the Maslow Pyramid

Mensaje ENVIAR

# Ajustes de notificaciones

Logistics

AppDemo GMT #0033

PLANIFICACIÓN

RUTAS

INFORMES

CHAT

Ajustes

BÁSICOS ALMACENES PLANIFICACIÓN **NOTIFICACIONES**

### NOTIFICACIÓN AL CLIENTE

Tempo de notificación pronta, min

20

Texto de SMS

Comentario

Agregar parámetros: Nombre del pedido, Llegada estimada, Coste, Comentario, Posición actual, Dirección del pedido, Nombre del cliente, Tiempo de descarga, Peso del pedido, Volumen del pedido, Teléfono 1, Teléfono 2, Nombre de la ruta, Nombre del conductor

Evento de e-mail

%ORDER\_NAME%

TEXTU DE E-MAIL

### NOTIFICACIONES AL OPERADOR

Mostrar notificaciones al operador

Habilitar sonidos de notificación

### NOTIFICACIONES PUSH AL CONDUCTOR

Creación de ruta

Eliminación de ruta

Cambio de información de contacto

Anexo de archivos

Eliminación de archivos

Cambio de parámetros de pedido

Tiempo de entrega excedido

Tiempo de descarga excedido

Desviación de una ruta

Omisión de pedido

Falta de estado

Cambios en ruta

Seleccionar y configurar notificaciones de cualquier tipo

### PLANTILLA HTML DE NOTIFICACIONES POR E-MAIL

```
<div style="padding:5px;margin-top:5px;background-color:#ccccfc;color:#000000;">
  <h3>6 problemas de seguridad</h3>
</div>
<p>Las empresas de todo el mundo se esfuerzan por la automatización de procesos. Para los que estaban esperando las soluciones, Gurtam presentó Logistics. Dos aplicaciones independientes para conductores y despachadores le permiten mantener el control sobre todo el proceso de gestión de pedidos, incluidos el proceso de creación de pedidos, la planificación, la distribución, la optimización de rutas y la coordinación.</p>
<p><a href="https://blog.gurtam.com/2017/10/telematics2018/" target="_blank">Ho!a</a>
<a href="https://gurtam.com/es/news/logistics-2-2-update" target=" blank"></a>
%LOCATOR_LINK%
```

Agregar parámetros: Nombre del pedido, Llegada estimada, Coste, Comentario, Posición actual, Dirección del pedido, Nombre del cliente, Tiempo de descarga, Peso del pedido, Volumen del pedido, Teléfono 1, Teléfono 2, Nombre de la ruta, Nombre del conductor

Personalizar los ajustes con el editor de HTML totalmente desarrollado

VISTA PREVIA CANCELAR GUARDAR GUARDAR

# Beneficios clave



- Enrutamiento y direcciones basados en los datos de Google Maps;
- Comunicación eficaz “operador-conductor-cliente”;
- Información de pedidos precisa para evitar pedidos incorrectos;
- Análisis preliminar de indicadores clave de ejecución de pedidos;
- Opción de ver los archivos adjuntos a pedidos dondequiera que esté;
- Modo de importación para las compañías que usan los servicios externos para crear las listas de pedidos;
- Ahorro de tiempo y gastos debido a la distribución de pedidos adecuada según las áreas de entrega atribuidas a los almacenes;
- Características predeterminadas para nuevos pedidos;
- Distribución automática de pedidos según los criterios especificados;
- Oportunidad de corregir la ruta preliminar;
- Posibilidad de ahorrar tiempo por medio de crear plantillas para nuevos pedidos;

# Beneficios clave



- Etiquetas personalizadas para marcar pedidos y clasificarlos o asignarlos a almacenes según las propiedades determinadas;
- Pedidos actuales o permanentes para entregas ocasionales y regulares;
- Filtración por tipo de pedido, intervalo de entrega, almacenes y etiquetas para acelerar la selección de pedidos;
- Notificaciones flexibles para clientes, operadores y mensajeros con el editor de HTML;
- Opción para comparar rutas estimadas y reales para controlar el trabajo del servicio de mensajería en tiempo real;
- Exportación de rutas a .pdf y .xlsx;
- Método *arrastrar y soltar* para personalizar tablas y estadísticas del informe;
- Información de temperatura en informes para las empresas dedicadas al transporte frigorífico;
- Análisis exhaustivo del trabajo de los empleados móviles basado en informes de pedidos;
- Informes por grupos de objetos con detalles (rutas + pedidos) o sin ellos (solo rutas);
- Chat cómodo con conductores con la opción de enviar fotos.

# Logistics

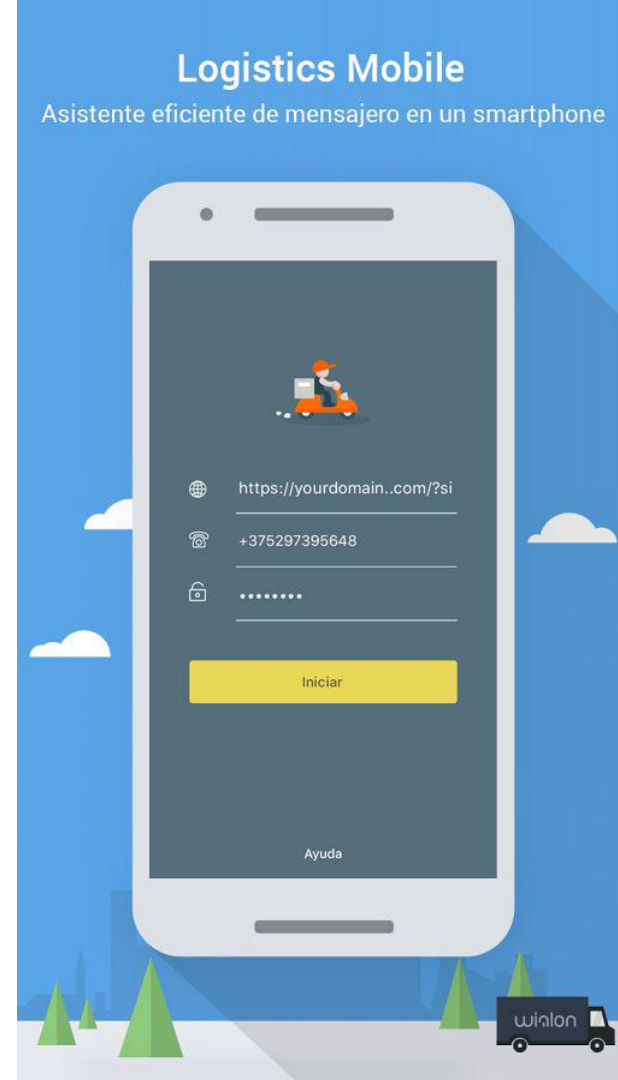
La versión móvil

Para mensajeros y  
empleados móviles



## Para empezar:

1. Crear un conductor en el sistema Wialon y asignarle a una unidad
2. Autorizar el conductor con su número de teléfono
3. Comprobar la asignación a un vehículo



Tu ruta siempre  
está a mano



¿Hay preguntas sobre un pedido?  
Vea la descripción detallada



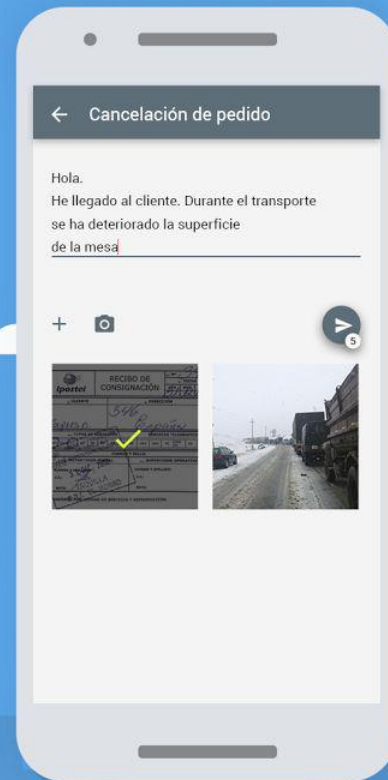
1 Disfrute del acceso rápido a la información detallada sobre pedidos y su ubicación en el mapa.

2 Disponga de la información importante sobre su localización, distancia hasta el pedido y estado de ejecución del pedido.

## Retroalimentación eficaz:

1. Notifique al operador sobre entregas confirmadas o pedidos rechazados.
2. Envíe fotos y comentarios sobre los procesos de entrega.
3. Comuníquese con los clientes por el número de teléfono indicado.

Un comentario  
a la entrega es tu seguro



## Beneficios clave



- Visualización simultánea de pedidos en la tabla y en el mapa al utilizar la versión de la tableta;
- Notificaciones push para mantener informados a los mensajeros;
- Comunicación rápida con el operador o el cliente;
- Opción para adjuntar foto con firma del cliente, nombre e información sobre la fecha/hora de entrega;
- Opción de centrar el mapa en ciertos vehículos o visualizar toda la ruta;
- Oportunidad de seleccionar las capas de mapas y la calidad de fotos;
- Visualización de pedidos por un cierto período de tiempo y cambio entre varias rutas;
- Soporte de las medidas estadounidense e imperial;
- Posibilidad de usar la aplicación como un rastreador.

¡Gracias por su  
atención!